

JEDNOSTKA PROJEKTOWA				
		OS. KONSTYTUCJI 3 MAJA 14a 63-200 JAROCIN		Tel. 603 333 671 fax. 62 505 43 15
NAZWA OBIEKTU BUDOWLANEGO		PRZEBUDOWA DROGI GMINNEJ NR 761563P KANIEW – SKAŁÓW - ETAP I		
INWESTOR		MIASTO I GMINA KOŹMIN WLKP. ul. Stary Rynek 11 63-720 KOŹMIN WLKP.		
RYSUNEK		<h2 style="text-align: center;">PLAN ORIENTACYJNY</h2>		
PROJEKTANT	mgr inż. Ireneusz Ignaszak UAN – 8386/7/8	PODPIS		
OPRACOWAŁ	inż. Paweł Ignaszak	PODPIS		
SPRAWDZIŁ	mgr inż. Andrzej Tomaszewski 27/85Pw 370/88/Pw	PODPIS		
stadium	branża	skala	data	numer rysunku
Projekt budowlany	Drogowa	1:25000	06.2018	1



# SKAŁÓW

ETAP I      ETAP II

WG ODREBNEGO  
OPRACOWANIA

KANIEW

KONIEC  
OPRACOWANIA  
485,90

o = 25,3  
R = 120,00  
T = 28,90  
K = 53,00  
B = 3,00

o = 1,4

o = 3,5

**WYKAZ WSPÓLRZĘDNYCH  
PROJEKTOWANYCH PUNKTÓW**

PUNKTY CHARAKTERYSTYCZNE	X	Y
A 0,00	5741058,13	6457876,74
P.L. 23,60	5741049,93	6457898,85
W1	5741040,56	6457924,13
K.L. 76,60	5741021,27	6457942,97
W2 185,40	5740943,43	6458019,02
W3 249,80	5740896,31	6458062,85
B - W4 465,90	5740740,39	6458212,54

**LEGENDA**

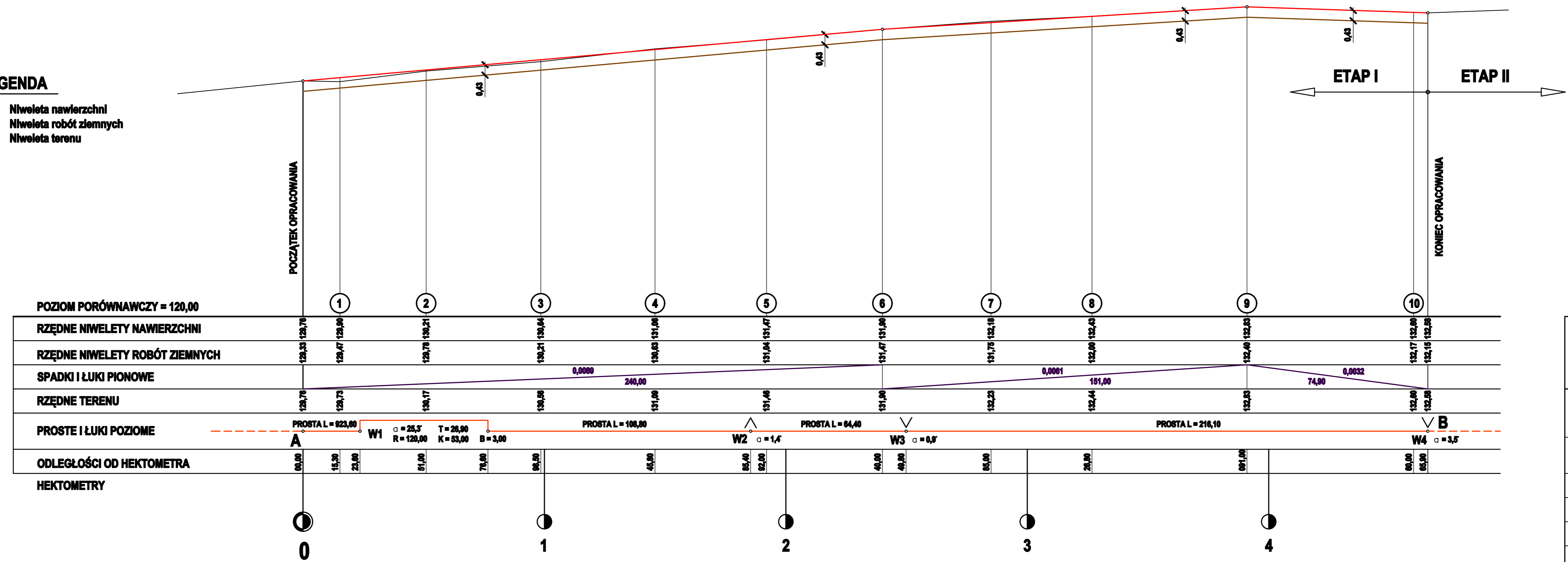
-  NAWIERZCHNIA - BETON ASFALTOWY
-  POBOCZE Z KRUSZYWA ŁAMANEGO STABILIZOWANEGO MECHANICZNIE
-  GRANICE DZIAŁEK

**UWAGA:**  
WYMIARY OZNACZONE \* DOTYCZĄ ZMIANY POCHYLENIA POPRZECZNEGO JEZDNI

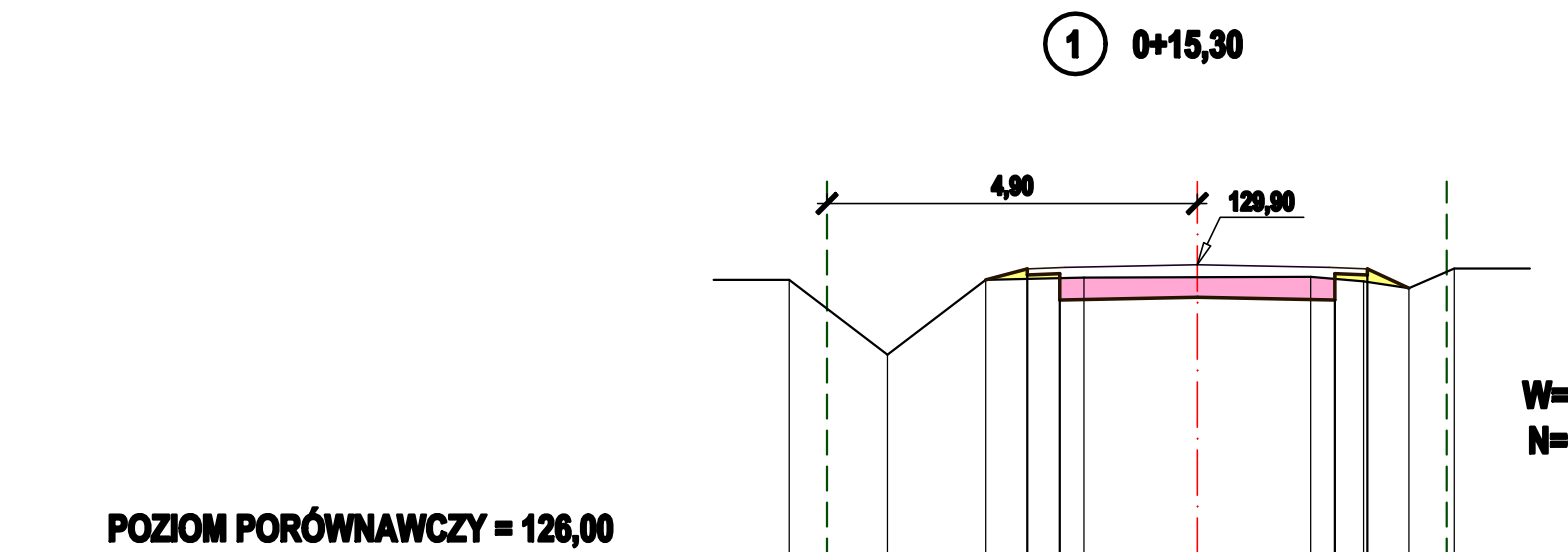
JEDNOSTKA PROJEKTOWA	 <b>IRENEUSZ IGNASZAK</b> BUDOWNICTWO KOMUNIKACYJNE PROJEKTY NADZORY			
NAZWA OBIEKTU BUDOWLANEGO	OS. KONSTYTUCJI 3 MAJA 14a      Tel. 603 333 671 63 - 200 JAROCIN      fax. 62 505 43 15			
INWESTOR	<b>PRZEBUDOWA DROGI GMINNEJ NR 761563P KANIEW - SKAŁÓW - ETAP I</b>			
RYSunEK	<b>PLAN SYTUACYJNY</b>			
PROJEKTANT	mgr inż. Ireneusz Ignaszak UAN - 6386/7/8	PODPIS		
OPRACOWAL	inż. Paweł Ignaszak	PODPIS		
SPRAWDZIŁ	mgr inż. Andrzej Tomaszewski 27/85/Pw 370/88/Pw	PODPIS		
etadum	branża	skala	data	numer rysunku
Projekt budowlany	Drogowa	1:1000	06.2018	2

**LEGENDA**

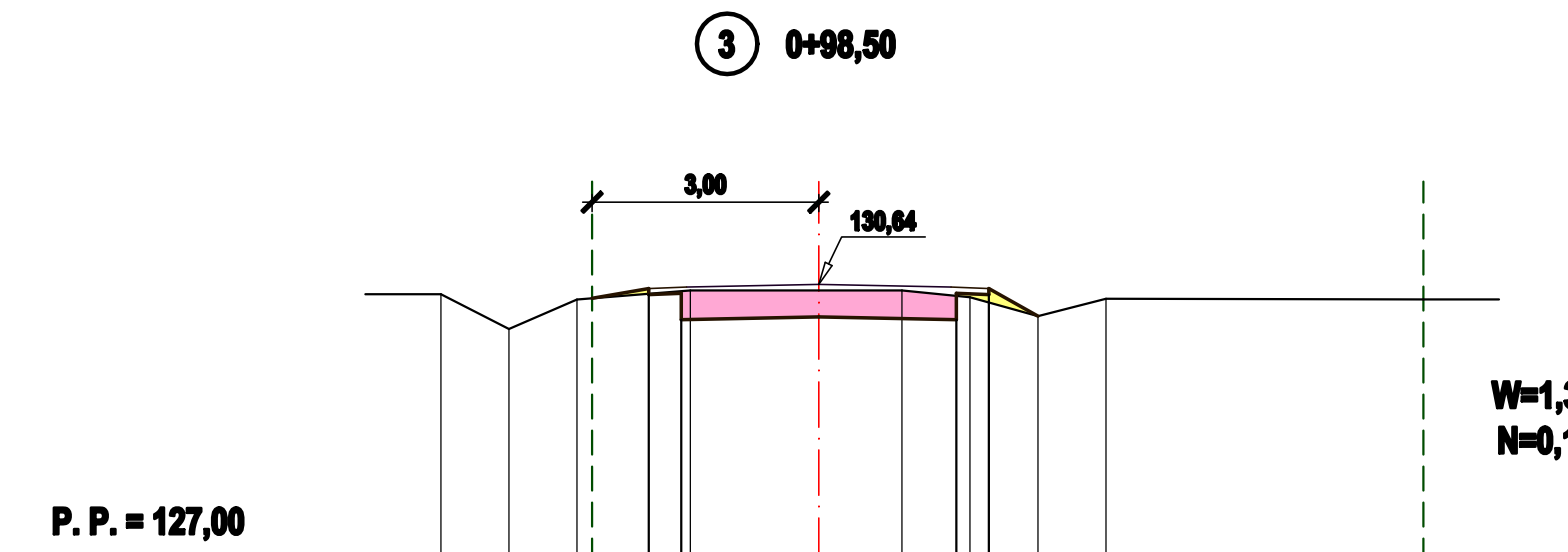
- Niweleta nawierzchni
- Niweleta robót ziemnych
- Niweleta terenu



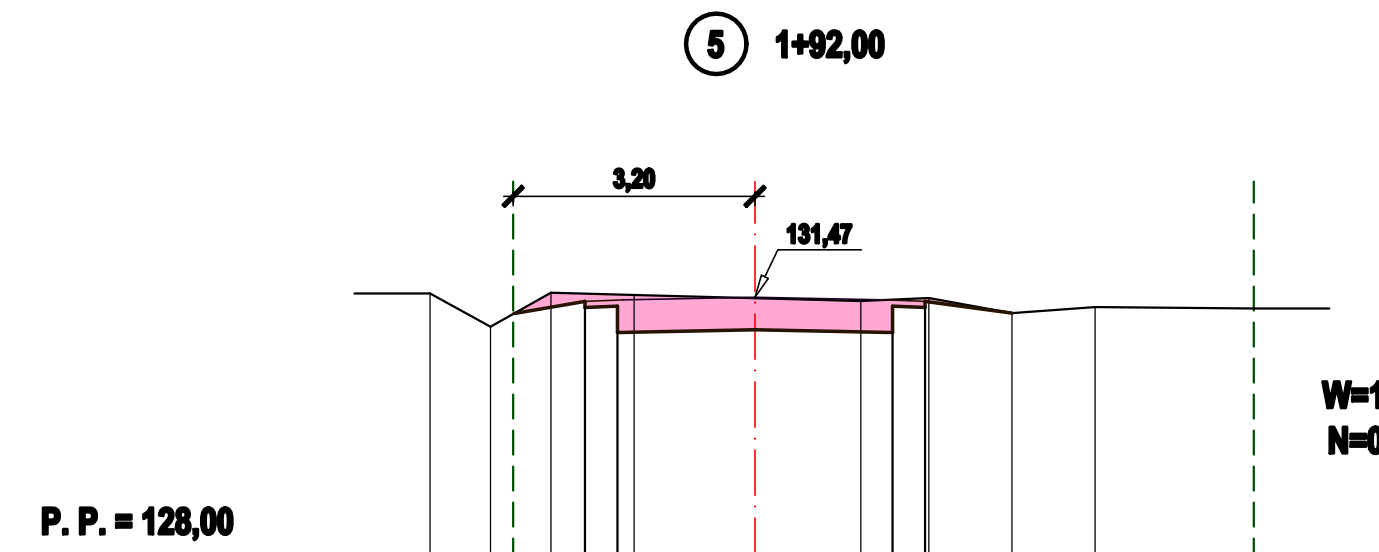
JEDNOSTKA PROJEKTOWA				
NAZWA OBIEKTU BUDOWLANEGO	<b>PRZEBUDOWA DRÓGI GMINNEJ NR 761563P KANIEW - SKAŁÓW - ETAP I</b>			
INWESTOR	MIASTO I GMINA KOŹMIN WIELKOPOLSKI ul. Stary Rynek 11 63-720 KOŹMIN WŁKP			
RYSUNEK	<b>PRZEKRÓJ PODŁUŻNY</b>			
PROJEKTANT	mgr inż. Ireneusz Ignaszak UAN - 8386/7/8	PODPIS		
OPRACOWAŁ	inż. Paweł Ignaszak	PODPIS		
SPRAWDZIŁ	mgr inż. Andrzej Tomaszewski 27/85/Pw 370/88/Pw	PODPIS		
stadium	branża	skala	data	numer rysunku
Projekt budowlany	Drogowa	1:100/1000	06.2018	3



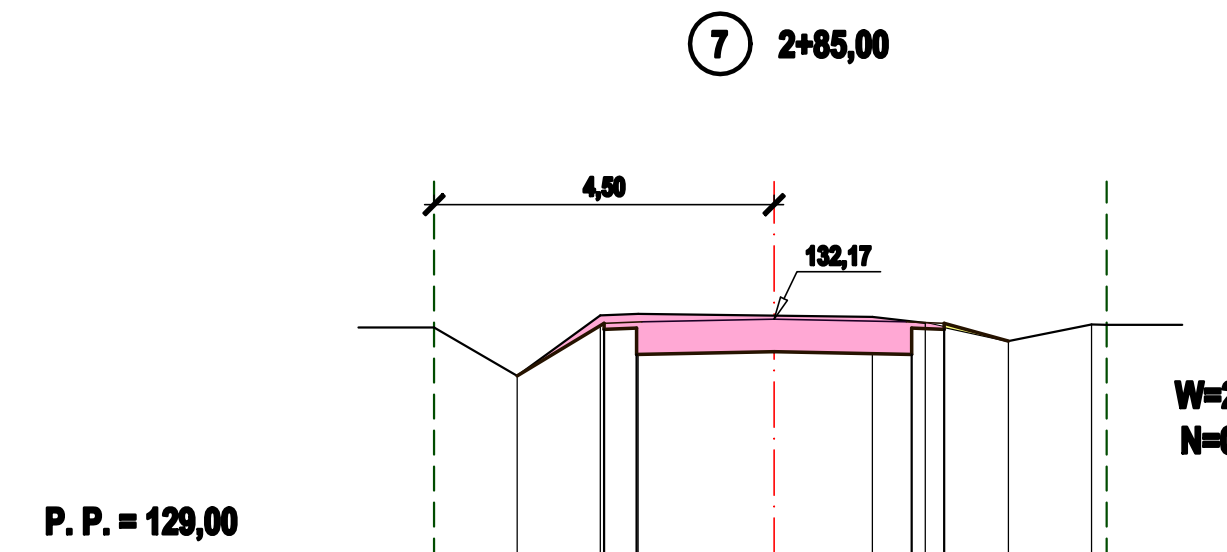
POZIOM PORÓWNAWCZY = 126,00	
PROJEKTOWANE RZĘDNE	128,71 128,71 128,71 129,47 129,47 129,47 129,85
PROJEKTOWANE ODLEGŁOŚCI	0,00 0,80 1,82 1,82 0,41 0,80 129,85
ISTNIEJĄCE RZĘDNE	128,71 128,70 128,73 128,73 128,74 128,88 129,85
ISTNIEJĄCE ODLEGŁOŚCI	0,00 0,80 1,30 1,30 3,08 0,78 0,80 0,80 0,10



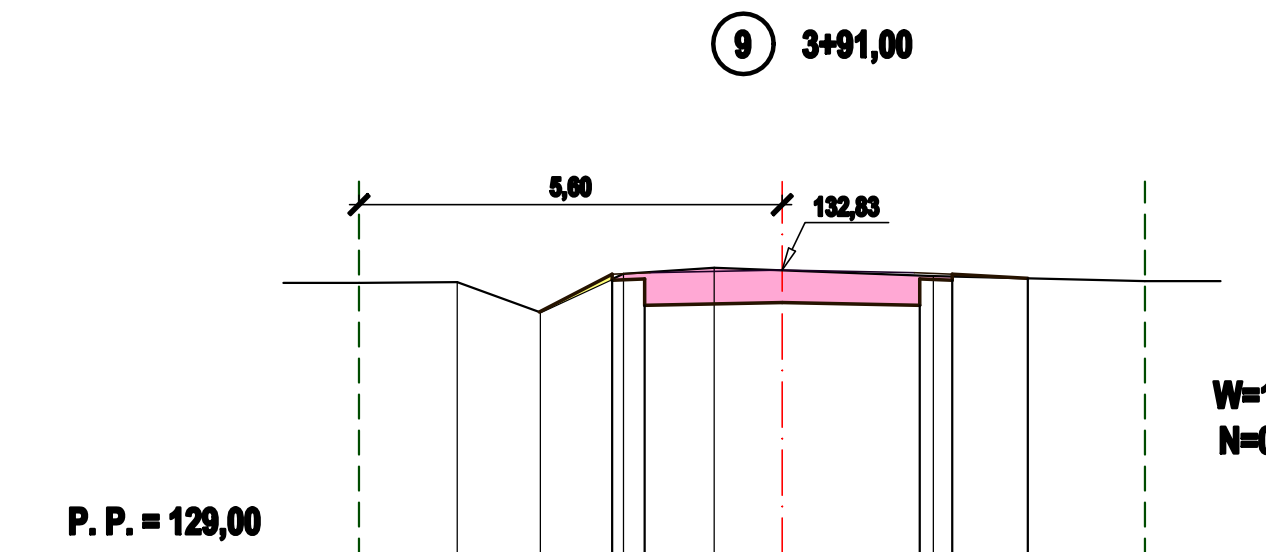
P. P. = 127,00	
PROJEKTOWANE RZĘDNE	130,46 130,46 130,46 130,21 130,21 130,21 130,22 130,45
PROJEKTOWANE ODLEGŁOŚCI	0,00 0,80 1,82 1,82 0,41 0,80 4,20
ISTNIEJĄCE RZĘDNE	130,51 130,50 130,44 130,50 130,50 130,47 130,58 130,45
ISTNIEJĄCE ODLEGŁOŚCI	0,00 0,80 1,30 0,80 0,80 0,80 4,20



P. P. = 128,00	
PROJEKTOWANE RZĘDNE	131,25 131,41 131,41 131,04 131,04 131,04 131,26 131,26
PROJEKTOWANE ODLEGŁOŚCI	0,00 0,80 1,82 1,82 0,41 1,10 2,10
ISTNIEJĄCE RZĘDNE	131,32 131,30 131,23 131,30 131,46 131,42 131,26 131,24
ISTNIEJĄCE ODLEGŁOŚCI	0,00 0,80 1,10 3,00 0,80 1,10 1,10 2,10



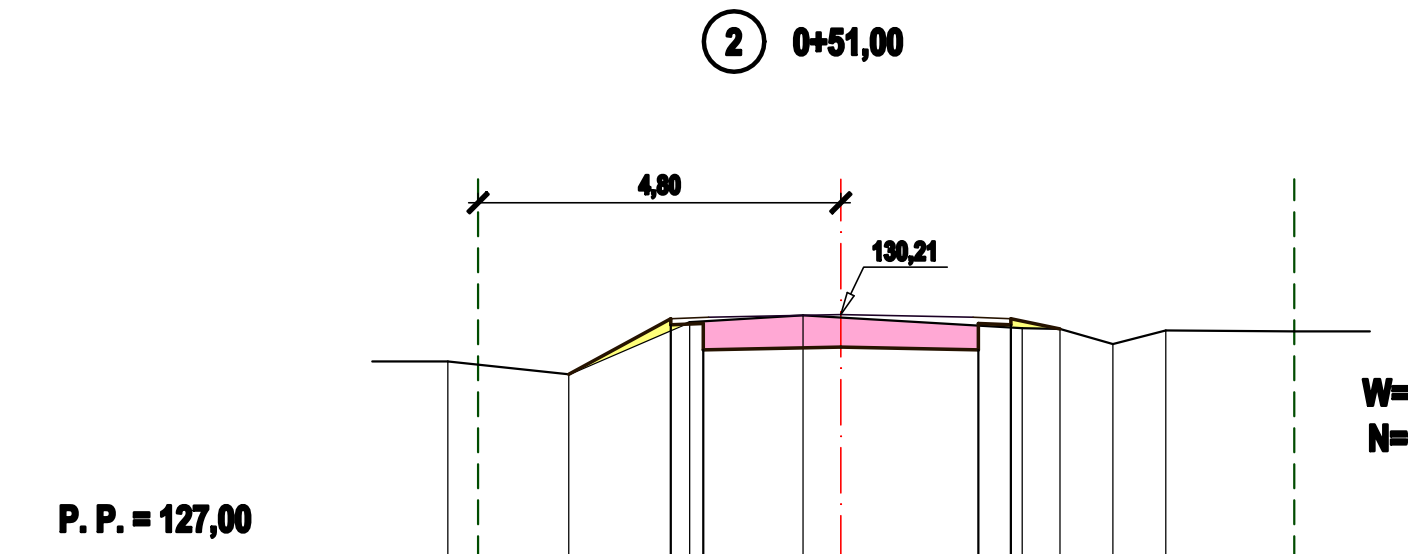
P. P. = 129,00	
PROJEKTOWANE RZĘDNE	131,43 132,11 132,11 131,74 131,74 131,74 131,80 131,80
PROJEKTOWANE ODLEGŁOŚCI	1,10 1,10 0,80 3,10 0,70 1,10 1,10 0,20
ISTNIEJĄCE RZĘDNE	132,07 131,43 132,23 132,25 132,23 132,11 131,80 132,11
ISTNIEJĄCE ODLEGŁOŚCI	1,10 1,10 0,80 3,10 0,70 1,10 1,10 0,20



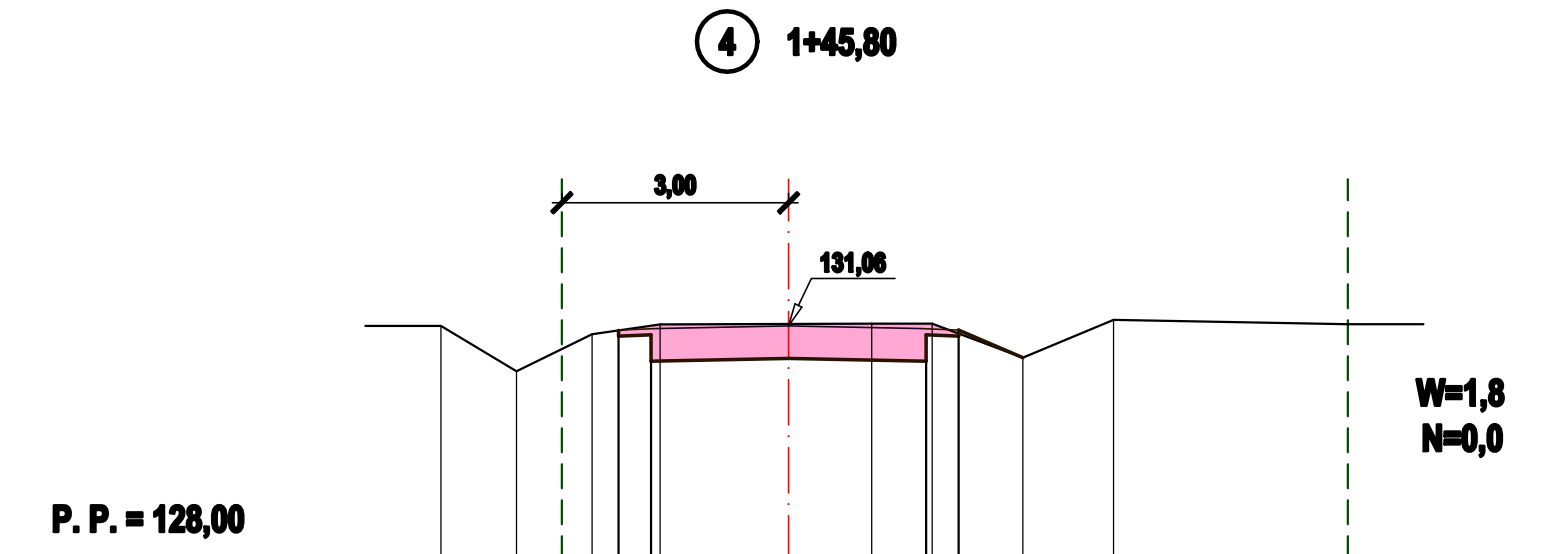
P. P. = 129,00	
PROJEKTOWANE RZĘDNE	132,27 132,77 132,77 132,40 132,40 132,40 132,72 132,72
PROJEKTOWANE ODLEGŁOŚCI	1,30 1,10 1,10 2,80 1,82 0,41 1,80 0,00,00
ISTNIEJĄCE RZĘDNE	132,07 132,27 132,77 132,77 132,83 132,83 132,72 132,72
ISTNIEJĄCE ODLEGŁOŚCI	1,30 1,10 1,10 2,80 1,82 0,41 1,80 0,00,00

LEGENDA

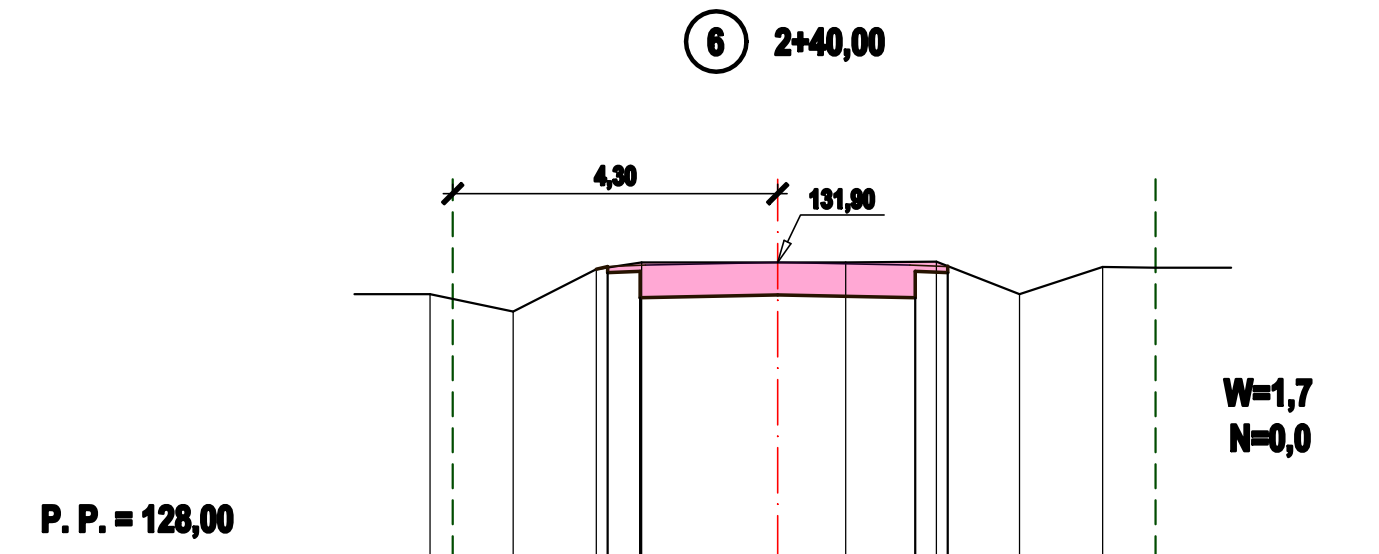
- PROJ. NAWIERZCHNIA JEZDNI
- - - - OŚ PROJ. JEZDNI
- ISTN. TEREN
- ROBOTY ZIEMNE
- - - - GRANICA DZIAŁKI
- █ WYKOPY
- █ NASYPY



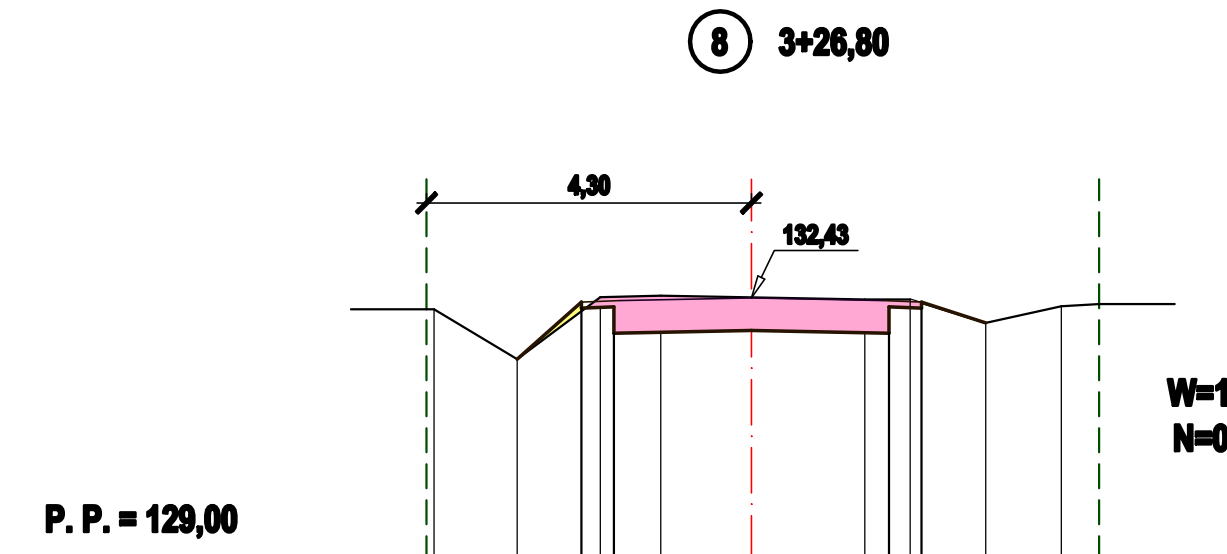
P. P. = 127,00	
PROJEKTOWANE RZĘDNE	129,42 130,18 130,18 130,74 130,74 130,74 130,02 130,02
PROJEKTOWANE ODLEGŁOŚCI	1,30 1,50 1,50 2,00 1,82 0,41 0,80 0,70 1,70
ISTNIEJĄCE RZĘDNE	129,38 129,42 130,11 130,17 130,17 130,03 130,02 130,00
ISTNIEJĄCE ODLEGŁOŚCI	0,00 1,30 1,00 1,00 2,00 0,80 0,70 0,70 1,70



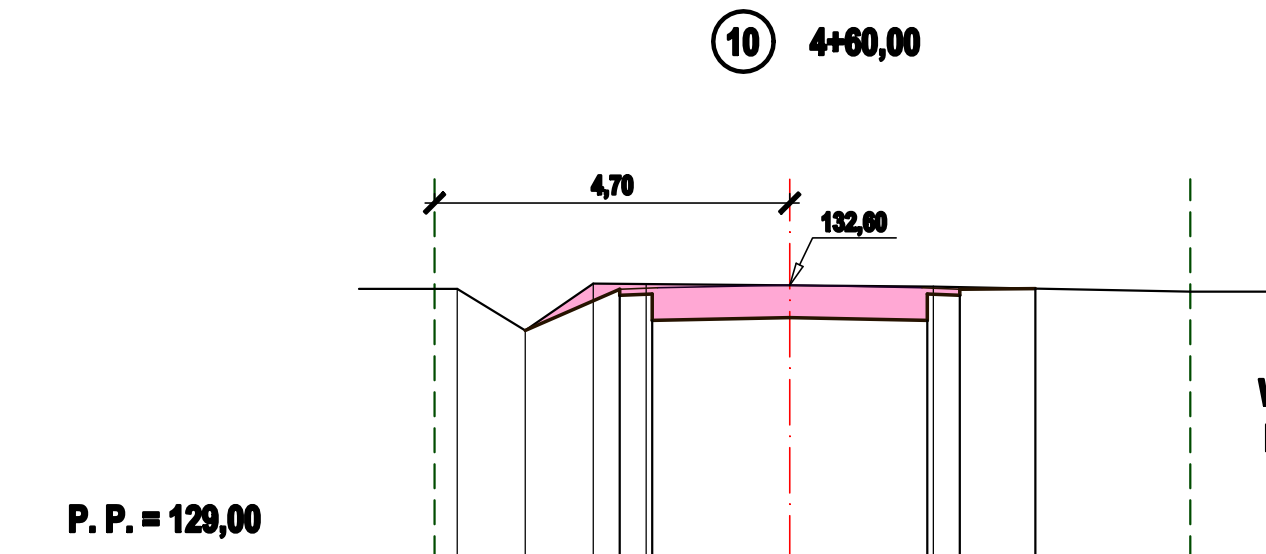
P. P. = 128,00	
PROJEKTOWANE RZĘDNE	131,00 131,02 131,02 130,83 130,83 130,83 130,84 131,14
PROJEKTOWANE ODLEGŁOŚCI	1,00 0,80 0,80 2,00 1,82 0,80 1,20 1,20 3,10
ISTNIEJĄCE RZĘDNE	131,06 130,46 130,85 131,00 131,00 131,00 130,84 131,14
ISTNIEJĄCE ODLEGŁOŚCI	1,00 0,80 0,80 2,00 1,82 0,80 1,20 1,20 3,10



P. P. = 128,00	
PROJEKTOWANE RZĘDNE	131,61 131,46 131,46 131,47 131,47 131,47 131,84 131,84
PROJEKTOWANE ODLEGŁOŚCI	0,20 0,80 1,10 0,80 2,70 1,82 1,10 1,10 0,70
ISTNIEJĄCE RZĘDNE	131,46 131,25 131,61 131,46 131,90 131,90 131,84 131,84
ISTNIEJĄCE ODLEGŁOŚCI	0,20 0,80 1,10 0,80 2,70 1,82 1,10 1,10 0,70



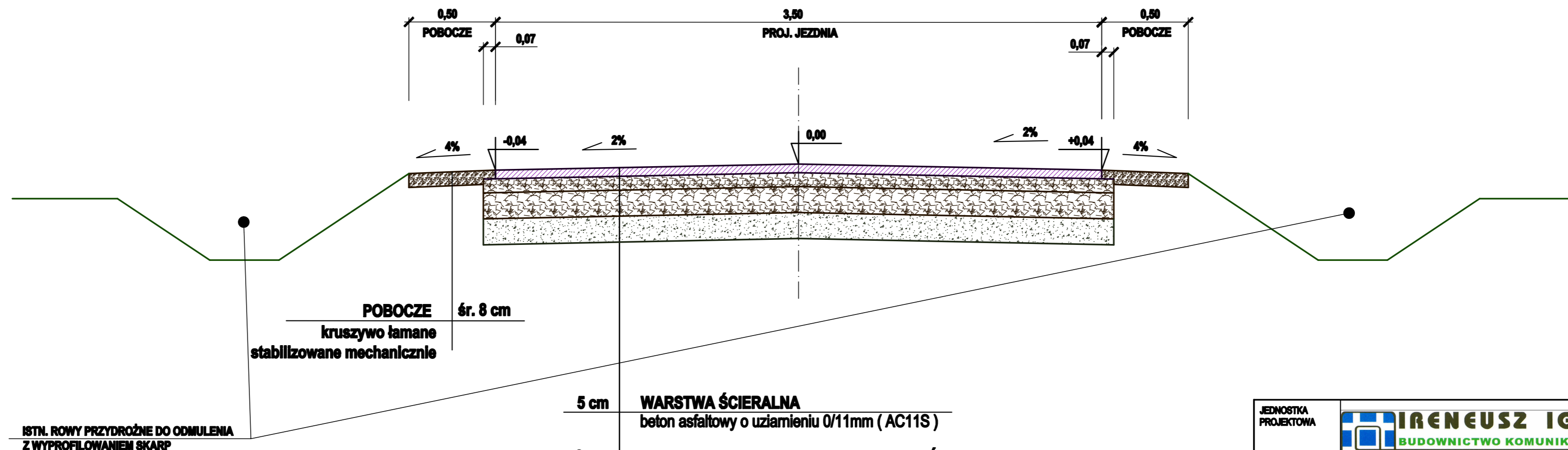
P. P. = 129,00	
PROJEKTOWANE RZĘDNE	131,82 132,27 132,27 132,00 132,00 132,00 132,10 132,10
PROJEKTOWANE ODLEGŁOŚCI	0,20 1,10 1,10 0,80 2,70 1,82 1,10 1,10 0,80
ISTNIEJĄCE RZĘDNE	132,28 131,82 132,41 132,46 132,41 132,41 132,10 132,32
ISTNIEJĄCE ODLEGŁOŚCI	0,20 1,10 1,10 0,80 2,70 1,82 1,10 1,10 0,80



P. P. = 129,00	
PROJEKTOWANE RZĘDNE	132,00 132,54 132,54 132,17 132,17 132,17 132,85 132,85
PROJEKTOWANE ODLEGŁOŚCI	0,30 0,80 0,80 0,70 3,80 1,82 1,80 3,40
ISTNIEJĄCE RZĘDNE	132,00 132,54 132,54 132,17 132,17 132,17 132,85 132,85
ISTNIEJĄCE ODLEGŁOŚCI	0,30 0,80 0,80 0,70 3,80 1,82 1,80 3,40

JEDNOSTKA PROJEKTOWA	 <p><b>IRENEUSZ IGNASZAK</b> BUDOWNICTWO KOMUNIKACYJNE PROJEKTY NADZORY</p>		
NAZWA OBJEKTU BUDOWLANEGO	<p>OS. KONSTYTUCJI 3 MAJA 14a 63-200 JAROCIN</p> <p><b>PRZEBUDOWA DROGI GMINNEJ NR 761563P KANIEW - SKALÓW - ETAP I</b></p>		
INWESTOR	<p>MIASTO I GMINA KOZMIN WIELKOPOLSKI ul. Stary Rynek 11 63-720 KOZMIN WŁKP</p>		
RYSunEK	<p><b>PRZEKRÓJ POPRZECZNY</b></p>		
PROJEKTANT	mgr inż. Ireneusz Ignaszak UAN - 8388/7/8	PODPIS	
OPRACOWAŁ	inż. Paweł Ignaszak	PODPIS	
SPRAWDZIŁ	mgr inż. Andrzej Tomaszewski 27/85/Pw 370/88/Pw	PODPIS	
skala	tytuł	data	numer rysunku
Projekt budowlany	Drogowy	1:100	06.2018 4





5 cm	<b>WARSTWA ŚCIERALNA</b> beton asfaltowy o uziarnieniu 0/11mm ( AC11S )
8 cm	<b>WARSTWA POBUDOWY ZASADNICZEJ GÓRNEJ</b> kruszywo łamane stabilizowane mechanicznie o uziarnieniu ciągłym 0/31,5 mm
15cm	<b>WARSTWA POBUDOWY ZASADNICZEJ DOLNEJ</b> kruszywo łamane stabilizowane mechanicznie o uziarnieniu ciągłym 0/63 mm
15 cm	<b>PODŁOŻE</b> grunt stabilizowany cementem o Rm 2,5 MPa

JEDNOSTKA PROJEKTOWA				
	OS. KONSTYTUCJI 3 MAJA 14a 63 - 200 JAROCIN		Tel. 603 333 671 fax. 62 505 43 15	
NAZWA OBIEKTU BUDOWLANEGO	<b>PRZEBUDOWA DROGI GMINNEJ NR 761563P KANIEW - SKAŁÓW - ETAP I</b>			
INWESTOR	<b>MIASTO I GMINA KOŹMIN WIELKOPOLSKI</b> ul. Stary Rynek 11 63-720 KOŹMIN WLKP			
RYSUNEK	<b>PRZEKRÓJ NORMALNY</b>			
PROJEKTANT	mgr inż. Ireneusz Ignaszak UAN - 8386/7/8	PODPIS		
OPRACOWAŁ	inż. Paweł Ignaszak	PODPIS		
SPRAWDZIŁ	mgr inż. Andrzej Tomaszewski 27/85/Pw 370/88/Pw	PODPIS		
stadium	branża	skala	data	numer rysunku
Projekt budowlany	Drogowa	1:20	06.2018	5