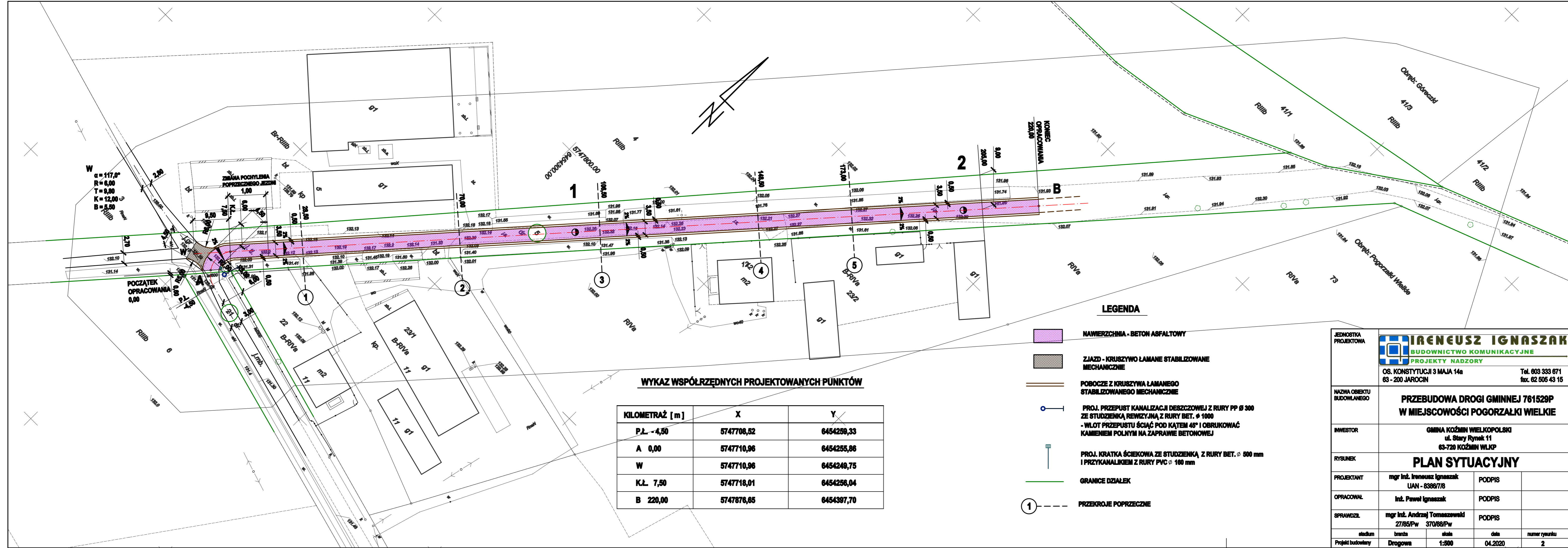


JEDNOSTKA PROJEKTOWA				
	OS. KONSTYTUCJI 3 MAJA 14a 63-200 JAROCIN		Tel. 603 333 671 fax. 62 505 43 15	
NAZWA OBIEKTU BUDOWLANEGO	PRZEBUDOWA DROGI GMINNEJ 761529P W MIEJSCOWOŚCI POGORZAŁKI WIELKIE			
INWESTOR	GMINA KOŹMIN WLKP. ul. Stary Rynek 11 63-720 KOŹMIN WLKP.			
RYSunEK	PLAN ORIENTACYJNY			
PROJEKTANT	mgr inż. Ireneusz Ignaszak UAN – 8386/7/8	PODPIS		
OPRACOWAŁ	inż. Paweł Ignaszak	PODPIS		
SPRAWDZIŁ	mgr inż. Andrzej Tomaszewski 27/85Pw 370/88/Pw	PODPIS		
stadium	branża	skala	data	numer rysunku
Projekt budowlany	Drogowa	1 : 25000	04.2020	1










W
 $\alpha = 117,0^\circ$
 $R = 6,00$
 $T = 9,80$
 $K = 12,00$
 $B = 5,50$

ZMIANA POCHYLEŃA
 POPRZECZNEGO JEZDNI
 1,00

POCZĄTEK
 OPRACOWANIA
 0,00

LEGENDA

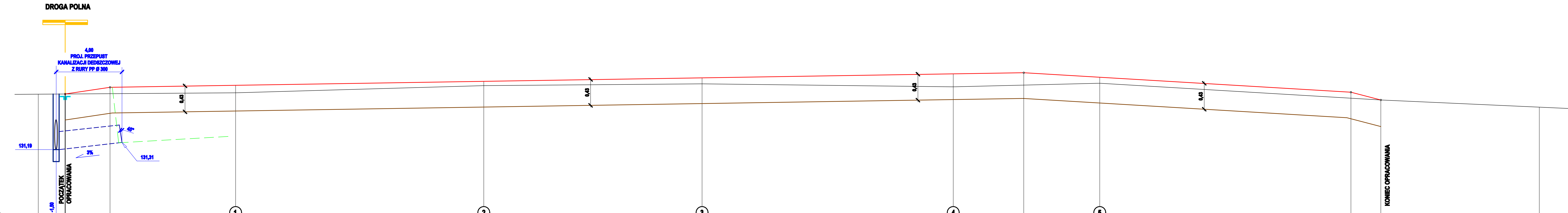
-  NAWIERZCHNIA - BETON ASFALTOWY
-  ZJAZD - KRUSZYWO ŁAMANE STABILIZOWANE MECHANICZNIE
-  POBOCZE Z KRUSZYWA ŁAMANEGO STABILIZOWANEGO MECHANICZNIE
-  PROJ. PRZEPUST KANALIZACJI DESZCZOWEJ Z RURY PP Ø 300 ZE STUDZIENKĄ REWIZYJNĄ Z RURY BET. Ø 1000 - WLOT PRZEPUSTU ŚCIĄĆ POD KĄTEM 45° I OBRUKOWAĆ KAMIENIEM POLNYM NA ZAPRAWIE BETONOWEJ
-  PROJ. KRATKA ŚCIEKOWA ZE STUDZIENKĄ Z RURY BET. Ø 500 mm I PRZYKANALIKIEM Z RURY PVC Ø 160 mm
-  GRANICE DZIAŁEK
-  PRZEKROJE POPRZECZNE

WYKAZ WSPÓLRZĘDNYCH PROJEKTOWANYCH PUNKTÓW

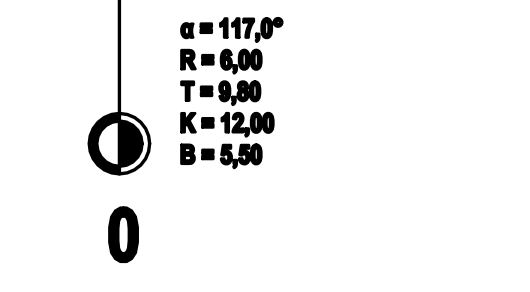
KILOMETRAŻ [m]	X	Y
P.L. - 4,50	5747708,52	6454259,33
A 0,00	5747710,96	6454255,86
W	5747710,96	6454249,75
K.L. 7,50	5747718,01	6454256,04
B 220,00	5747876,65	6454397,70

JEDNOSTKA PROJEKTOWA  IRENEUSZ IGNASZAK BUDOWNICTWO KOMUNIKACYJNE PROJEKTY NADZORY OS. KONSTYTUCJI 3 MAJA 14a 63 - 200 JAROCIN Tel. 603 333 671 fax. 62 505 43 15	
NAZWA OBIEKTU BUDOWLANEGO PRZEBUDOWA DROGI GMINNEJ 761529P W MIEJSCOWOŚCI POGORZĄŁKI WIELKIE	
INWESTOR GMINA KOŹMIN WIELKOPOLSKI ul. Stary Rynek 11 63-720 KOŹMIN WŁKP	
RYSUNEK PLAN SYTUACYJNY	
PROJEKTANT mgr inż. Ireneusz Ignaszak UAN - 8386/7/8	PODPIS
OPRACOWAŁ inż. Paweł Ignaszak	PODPIS
SPRAWDZIŁ mgr inż. Andrzej Tomaszewski 27/85/Pw 370/88/Pw	PODPIS
stadium Projekt budowlany	branża Drogową
skala 1:500	data 04.2020
numer rysunku 2	

- LEGENDA**
- Niweleta nawierzchni
 - Niweleta robót ziemnych
 - Niweleta terenu
 - Proj. studzienka ścielkowa z rur bet. ϕ 500 z przykanalikiem z rur PVC ϕ 160
 - Proj. studzienka rewizyjna z rury bet. ϕ 1000

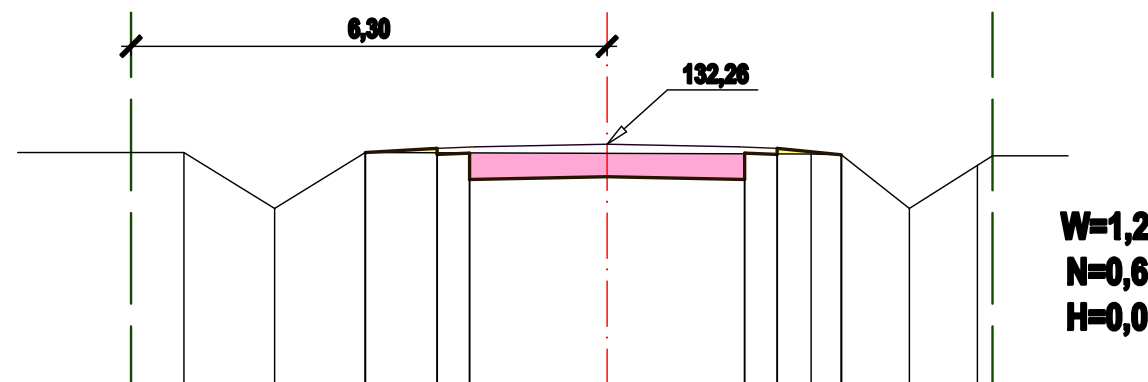


HEKTOMETRY	-1,50	0,00	07,50	25,00	70,00	86,50	45,00	60,00	70,00	15,00	20,00	45,00				
PROSTE I ŁUKI POZIOME	PROSTA L = 212,50															
ODLEGŁOŚCI OD HEKTOMETRA																
SPADKI I ŁUKI PIONOWE	0,0147 0,0016 0,0080 0,0200															
RZĘDNE NIWELETY ROBÓT ZIEMNYCH	131,00	132,23	131,03	132,26	131,06	132,29	132,04	132,40	132,07	132,40	131,72	132,15	131,00	132,02	000,00	000,00
RZĘDNE NIWELETY NAWIERZCHNI	132,12	000,00	132,14	132,28	132,28	132,28	132,24	132,40	132,40	132,40	132,40	132,40	132,15	132,02	131,00	000,00



JEDNOSTKA PROJEKTOWA	IRENEUSZ IGNASZAK			
	BUDOWNICTWO KOMUNIKACYJNE PROJEKTY NADZORY			
NAZWA OBJEKTU BUDOWLANEGO	PRZEBUDOWA DROGI GMINNEJ 761520P W MIEJSCOWOŚCI POGORZĄŁKI WIELKIE			
	OS. KONSTYTUCJI 3 MAJA 14a 63-200 JAROCIN		Tel. 603 333 671 fax. 62 505 43 15	
INWESTOR	GMINA KOZŁMIN WIELKOPOLSKI ul. Stary Rynek 11 63-720 KOZŁMIN WLKP			
RYSUNEK	PRZEKRÓJ PODŁUŻNY			
PROJEKTANT	mgr inż. Ireneusz Ignaszak UAN - 6306/7/8	PODPIS		
OPRACOWAŁ	inż. Paweł Ignaszak	PODPIS		
SPRAWDZIŁ	mgr inż. Andrzej Tomaszewski 27/85/Pw	PODPIS		
Projekt budowlany	Drogowa	1:25/250	04.2020	3

1 0+28,50

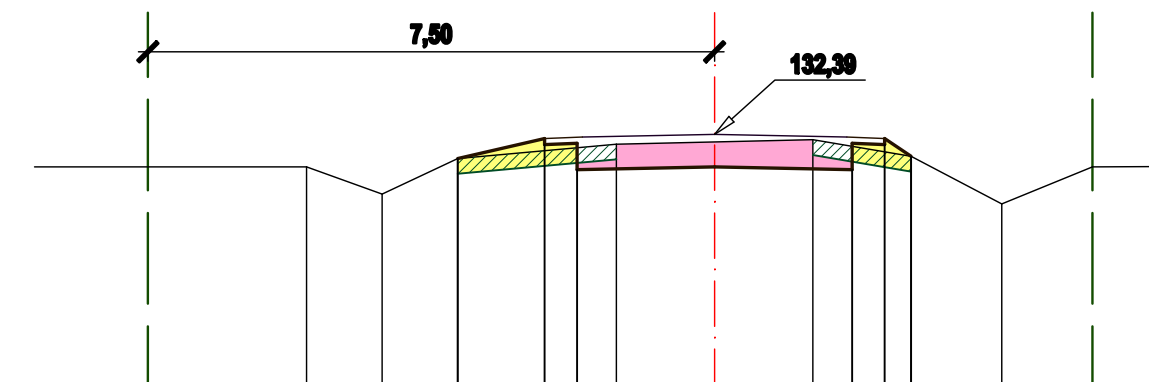


W=1,2
N=0,6
H=0,0

POZIOM PORÓWNAWCZY = 129,00

PROJEKTOWANE RZĘDNE	132,15	132,20	132,12	132,14	131,79	131,83	131,79	132,14	132,20	132,12
PROJEKTOWANE ODLEGŁOŚCI	0,95	0,43	1,82	1,82	0,43	0,85				
ISTNIEJĄCE RZĘDNE	132,15			132,14		132,13	132,12	131,41	131,96	
ISTNIEJĄCE ODLEGŁOŚCI	0,70	1,20	1,20	5,90	0,40	0,90	0,90	0,20		

3 1+06,50

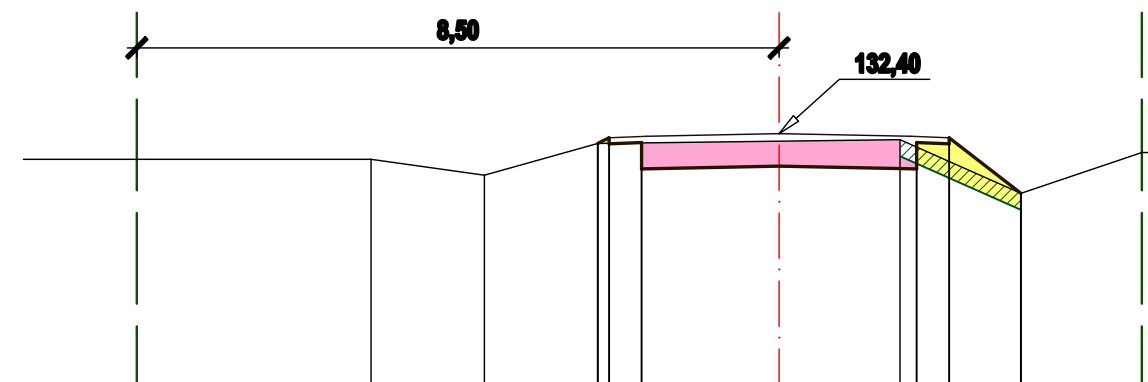


W=1,0
N=0,6
H=0,7

P. P. = 129,00

	131,96	131,60	132,07	132,33	132,25	132,27	131,92	131,96	131,92	132,27	132,25	132,33	132,10
			1,15	0,43	1,82	1,82	0,43	0,35					
	131,96	131,60	132,07	132,26	132,20	132,32	132,10	131,47	131,96				
	2,10	1,00	1,00	2,10	2,60	1,30	1,20	1,20					

5 1+73,00

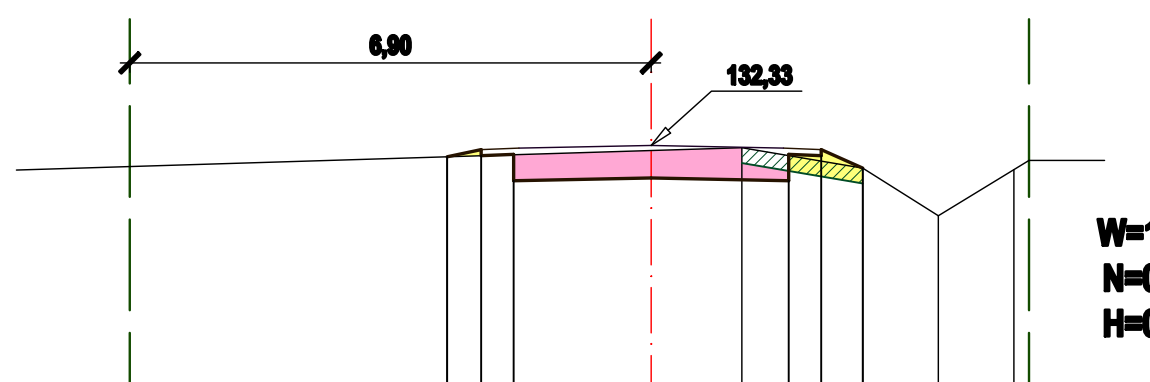


W=1,2
N=0,5
H=0,3

P. P. = 129,00

	132,06	131,95	132,27	132,34	132,26	132,28	131,93	131,97	131,93	132,27	132,26	132,34	131,61
			0,15	0,43	1,82	1,82	0,43	0,95					
	132,06	131,95	132,27	132,26	132,26	132,26	132,34	131,61	132,15				
	3,10	1,50	1,50	4,00	1,80	1,60							

2 0+70,00

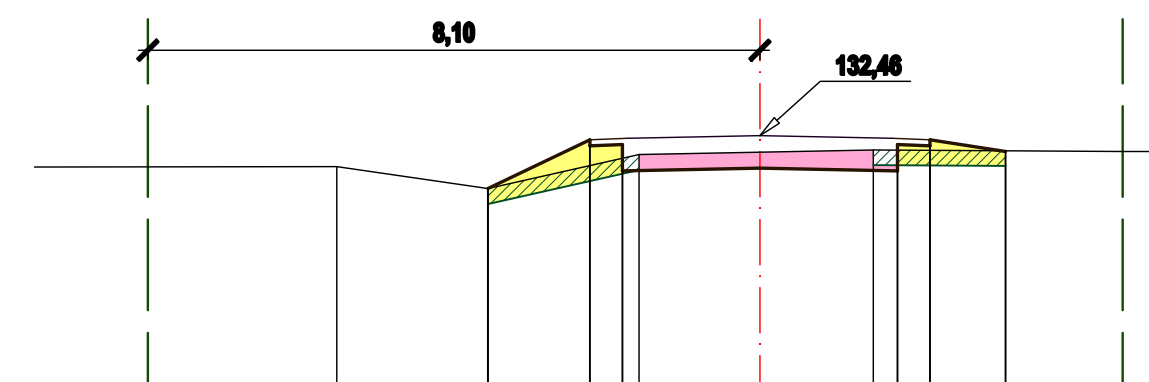


W=1,2
N=0,3
H=0,3

P. P. = 129,00

	132,18	132,27	132,19	132,21	131,96	131,90	131,96	132,21	132,19	132,27	132,03
	0,45	0,43	1,82	1,82	0,43	0,55					
	132,18	132,26	132,30	132,03	131,40	132,01					
	4,20	3,90	1,90	1,00	1,00	0,20					

4 1+48,50



W=0,7
N=1,1
H=0,8

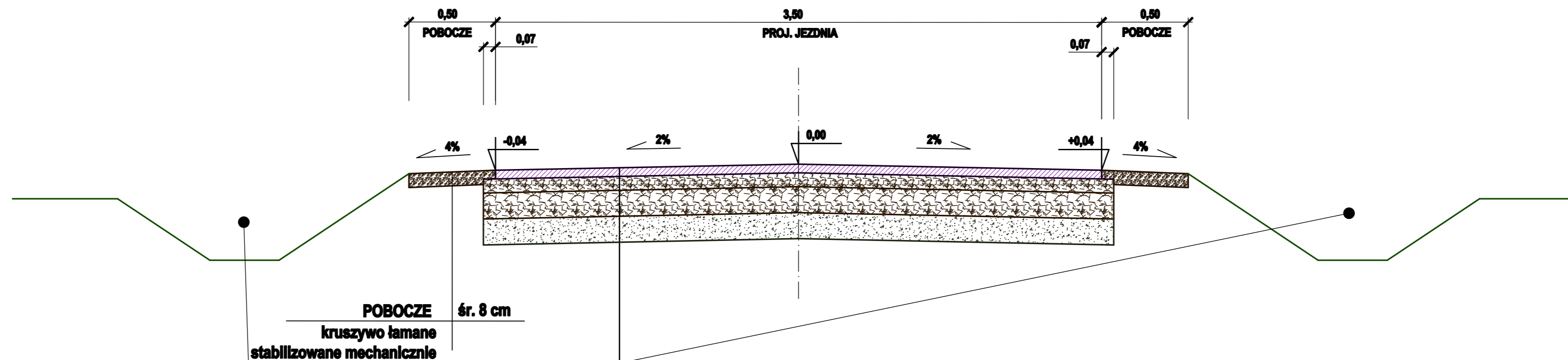
P. P. = 129,00

	132,05	131,76	132,40	132,32	132,34	131,90	132,03	131,90	132,34	132,32	132,40	132,26
		1,35	0,43	1,82	1,82	0,43	1,00					
	132,05	131,76	132,21	132,24	132,27	132,26	132,25					
	2,50	2,00	2,00	3,10	3,30							

LEGENDA

- PROJ. NAWIERZCHNIA JEZDNI
- OŚ PROJ. JEZDNI
- ISTN. TEREN
- ROBOTY ZIEMNE
- GRANICA DZIAŁKI
- WYKOPY
- NASYPY
- ZDJĘCIE WARSTWY HUMUSU NA GŁĘBOKOŚĆ 0,20 m

JEDNOSTKA PROJEKTOWA				
NAZWA OBIEKTU BUDOWLANEGO	<p>PRZEBUDOWA DRÓGI GMINNEJ 761529P W MIEJSCOWOŚCI POGORZĄŁKI WIELKIE</p>			
INWESTOR	<p>GMINA KOŹMIN WIELKOPOLSKI ul. Stary Rynek 11 63-720 KOŹMIN WLKP</p>			
RYSBUNEK	<p>PRZEKRÓJ POPRZECZNY</p>			
PROJEKTANT	mgr inż. Ireneusz Ignaszak UAN - 8386/7/8	PODPIS		
OPRACOWAŁ	inż. Paweł Ignaszak	PODPIS		
SPRAWDZIŁ	mgr inż. Andrzej Tomaszewski 27/85/Pw 370/88/Pw	PODPIS		
etap	branża	skala	data	numer rysunku
Projekt budowlany	Drogowa	1:100	04.2020	4



ISTN. ROWY PRZYDROŻNE DO ODMULENIA
Z WYPROFILOWANIEM SKARP

POBOCZE śr. 8 cm
kruszywo łamane
stabilizowane mechanicznie

5 cm	WARSTWA ŚCIERALNA beton asfaltowy o uziarnieniu 0/11mm (AC11S)
8 cm	WARSTWA PODBUDOWY ZASADNICZEJ GÓRNEJ kruszywo łamane stabilizowane mechanicznie o uziarnieniu ciągłym 0/31,5 mm
15cm	WARSTWA PODBUDOWY ZASADNICZEJ DOLNEJ kruszywo łamane stabilizowane mechanicznie o uziarnieniu ciągłym 0/63 mm
15 cm	PODŁOŻE grunt stabilizowany cementem o Rm 5,0 MPa

UWAGA:

POCHYLENIE POPRZECZNE JEZDNI NA ODCINKU
0,00 (POCZĄTEK OPRACOWANIA) DO 7,50 (KONIEC ŁUKU " W ")
JEDNOSTRONNE 2% - KIERUNEK POCHYLENIA WG RYS. NR 2

JEDNOSTKA PROJEKTOWA				
	OS. KONSTYTUCJI 3 MAJA 14a 63 - 200 JAROCIN		Tel. 603 333 671 fax. 62 505 43 15	
NAZWA OBIEKTU BUDOWLANEGO	PRZEBUDOWA DROGI GMINNEJ 7615329P W MIEJSCOWOŚCI POGORZAŁKI WIELKIE			
INWESTOR	GMINA KOŹMIN WIELKOPOLSKI ul. Stary Rynek 11 63-720 KOŹMIN WŁKP			
RYSUNEK	PRZEKRÓJ NORMALNY			
PROJEKTANT	mgr inż. Ireneusz Ignaszak UAN - 8386/7/8	PODPIS		
OPRACOWAŁ	inż. Paweł Ignaszak	PODPIS		
SPRAWDZIŁ	mgr inż. Andrzej Tomaszewski 27/85/Pw 370/88/Pw	PODPIS		
stadium	branża	skala	data	numer rysunku
Projekt budowlany	Drogowa	1:20	04.2020	5